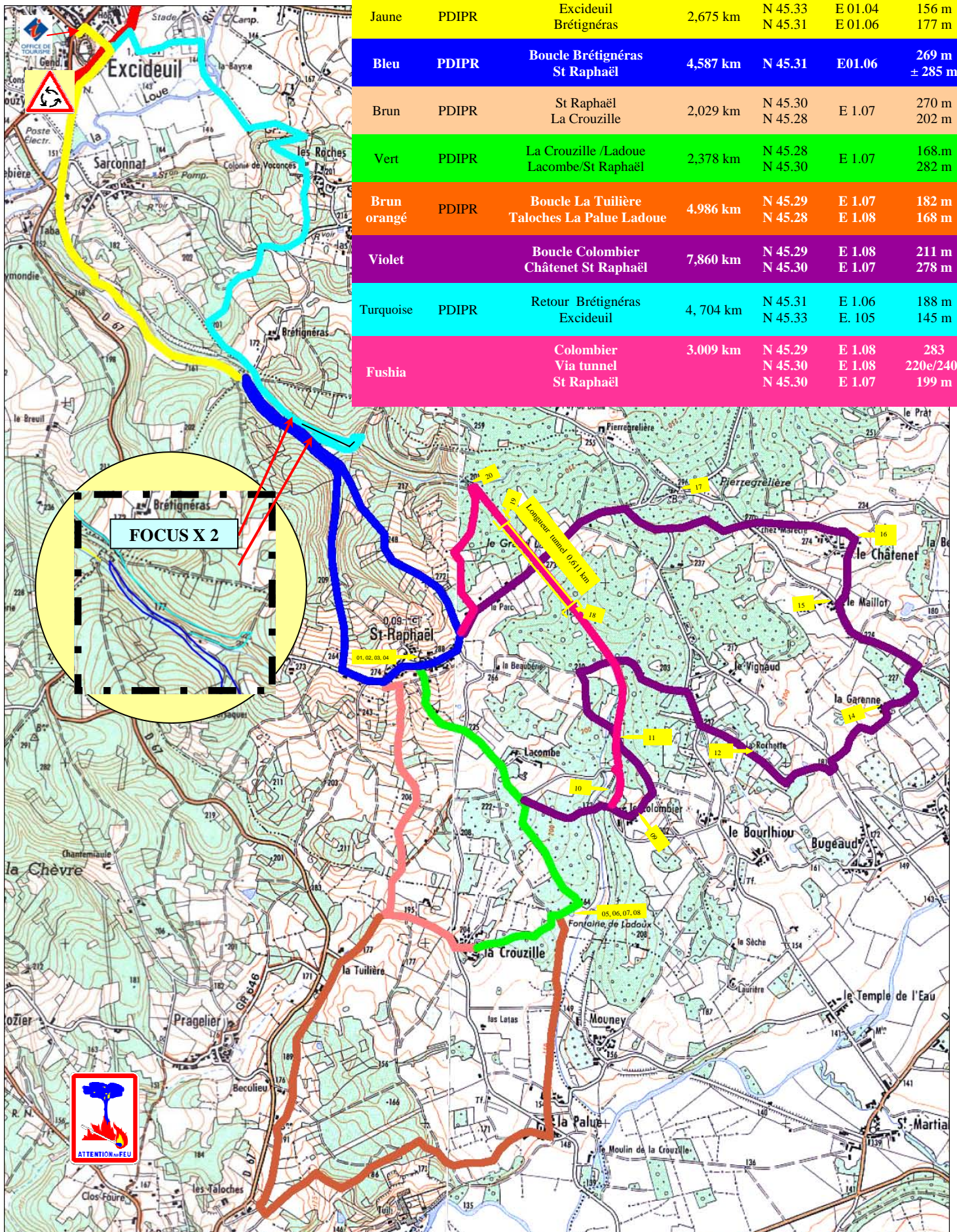


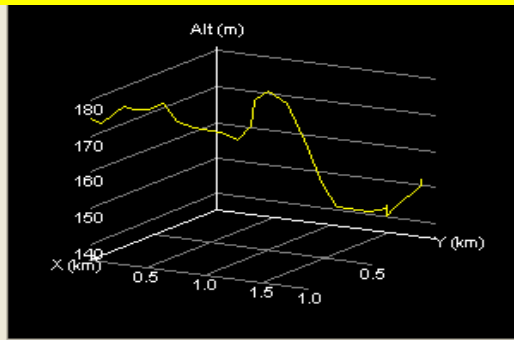


Couleur	Balisateur	Départ / Arrivée	Distance	Latitude	Longitude	Altitude
Jaune	PDIPR	Excideuil Brétignéras	2,675 km	N 45.33 N 45.31	E 01.04 E 01.06	156 m 177 m
Bleu	PDIPR	Boucle Brétignéras St Raphaël	4,587 km	N 45.31	E 01.06	269 m ± 285 m
Brun	PDIPR	St Raphaël La Crouzille	2,029 km	N 45.30 N 45.28	E 1.07	270 m 202 m
Vert	PDIPR	La Crouzille /Ladoue Lacombe/St Raphaël	2,378 km	N 45.28 N 45.30	E 1.07	168 m 282 m
Brun orangé	PDIPR	Boucle La Tuillère Taloche La Palue Ladoue	4,986 km	N 45.29 N 45.28	E 1.07 E 1.08	182 m 168 m
Violet		Boucle Colombier Châtenet St Raphaël	7,860 km	N 45.29 N 45.30	E 1.08 E 1.07	211 m 278 m
Turquoise	PDIPR	Retour Brétignéras Excideuil	4, 704 km	N 45.31 N 45.33	E 1.06 E. 105	188 m 145 m
Fushia		Colombier Via tunnel St Raphaël	3,009 km	N 45.29 N 45.30 N 45.30	E 1.08 E 1.08 E 1.07	283 220e/240s 199 m



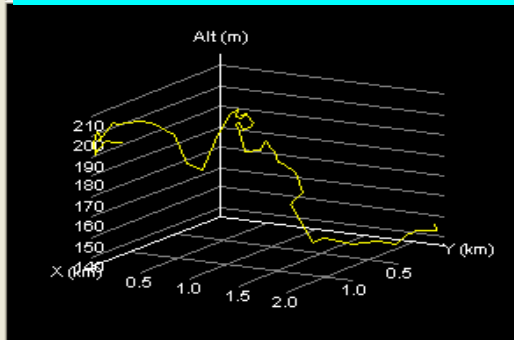
Note : Les mentions concernant les données kilométriques, longitude, latitude, altitude portées sur ce document le sont à titre purement indicatif et ne sauraient engager notre responsabilité. Vous pouvez également rencontrer plusieurs types de balisage y compris sur un même tronçon. Nous vous l'indiquons dans le tableau ci-dessus. **Le tunnel s'il est plaisant à traverser est déconseillé aux claustrophobes et émotifs — + de 610 m dans le noir, le bout est loin... — la progression est lente et difficile dans les trous des traverses de l'ancien ballast.** Ce document comporte 3 pages, (1- les itinéraires, 2- les photos des points les plus remarquables sur le parcours des circuits que nous vous proposons, 3- les graphes et les tracés « waypoints ». **Respectez la faune et la flore, Merci.**

Jaune



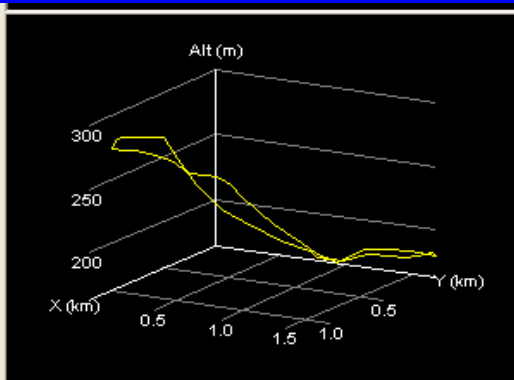
		Altitude	
Longueur	2.675 km	Minimum	141 m
Montée	51 m	Moyen	158 m
Descente	29 m	Maximum	176 m

Turquoise



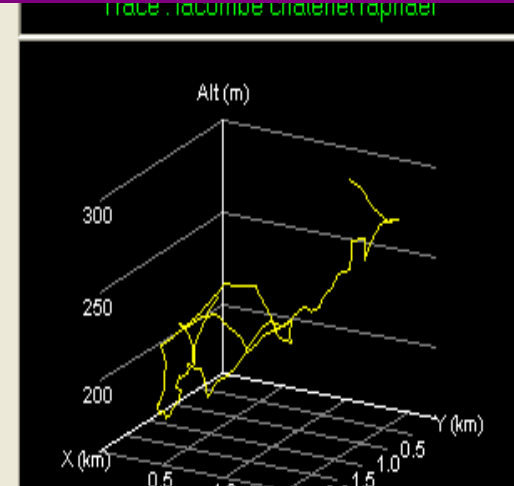
		Altitude	
Longueur	4.704 km	Minimum	145 m
Montée	70 m	Moyen	180 m
Descente	117 m	Maximum	207 m

Bleu

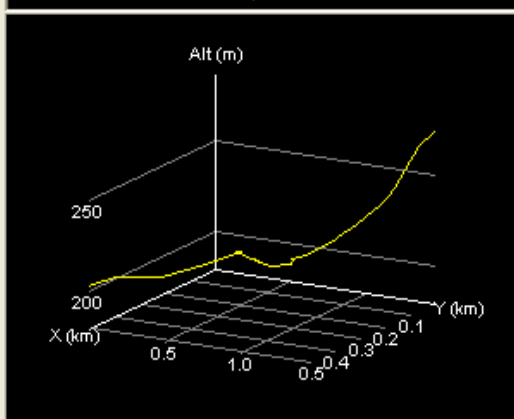


		Altitude	
Longueur	4.587 km	Minimum	179 m
Montée	120 m	Moyen	226 m

Violet

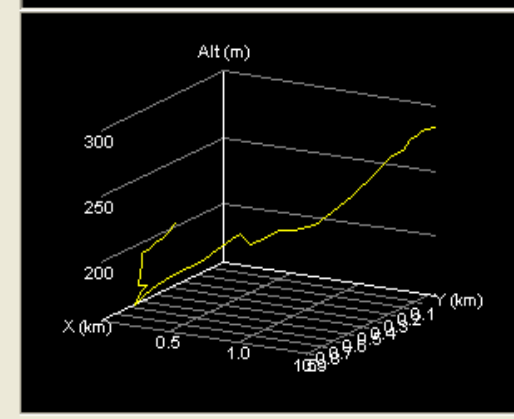


Brun



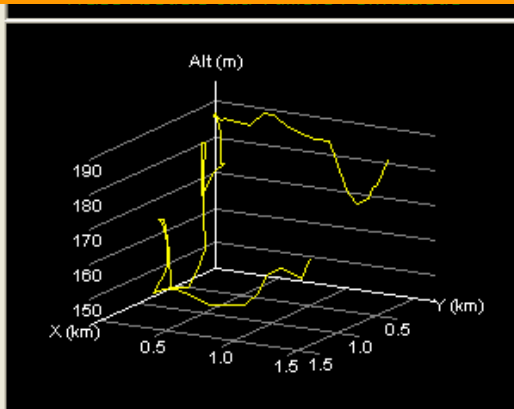
		Altitude	
Longueur	2.378 km	Minimum	172 m
Montée	120 m	Moyen	214 m
Descente	38 m	Maximum	284 m

Vert



		Altitude	
Longueur	2.378 km	Minimum	172 m
Montée	120 m	Moyen	214 m
Descente	38 m	Maximum	284 m

Brun Orangé



		Altitude	
Longueur	4.986 km	Minimum	149 m
Montée	84 m	Moyen	172 m
Descente	102 m	Maximum	190 m

OFFICE DE TOURISME d'EXCIDEUIL* HAUT- PÉRIGORD PAYS PÉRIGORD VERT – PÉRIGORD BLANC Bureau d'accueil et d'informations touristiques



S.I.E.A.P. Excideuil

1 Place du Château — 24160 EXCIDEUIL

Tél. : (0) 952 689 556 → *début: 01/01/2007*

Tél. : (0) 872 689 556 → *fin: 31/12/2007*

Gratuit ou logé depuis l'étranger et 50 Pays étrangers, selon opérateur

Tél./Fax : (0)553 522 979

Site : //excideuil.hautperigord.com

Hébergements : //hautperigord.fr

courriel : tourisme@excideuil.fr



OFFICE DE
TOURISME



Causse et Rivière en Périgord
Communauté de Communes



01—Église de Saint-Raphaël



02—Église de Saint-Raphaël



03—Église de Saint-Raphaël



05 Fontaine de La Doue



04 Saint Rémy



06 Fontaine de La Doue



07 Fontaine de La Doue



08 Fontaine de La Doue



11 PN 49 Le Colombier



10 Viaduc du Colombier



09 Croix du Colombier



14 Ferme de la Garenne



18 Entrée tunnel
Côté Colombier



19 Entrée tunnel
Saint Raphaël



15 Croix carrefour Maillot



20 PN 48 Gare Saint-Raphaël



16 Vue du châtenet



17 Croix de Pierre Grelrière



12 Bois de la Rochette