

## VTT en Haut-Périgord, mode d'emploi.

L'Office de Tourisme d'Excideuil-Haut-Périgord, depuis de nombreuses années, s'est attaché à créer des sentiers spécifiques au VTT afin de vous offrir une palette de circuits —réalisés antérieurement au PDIPR (Plan Départemental d'Itinéraires de Petites Randonnées)— spécialement étudiés pour cette activité. Depuis 2005, progressivement le balisage existant a été remplacé par un balisage normalisé. Les couleurs proposées sont, dans l'ordre de difficulté et le numéro à l'intérieur du carré indique le numéro du circuit,

Circuits faciles : carrés de couleur verte.


Circuits de difficulté moyenne : carrés de couleur bleue.

Circuits difficiles : carrés de couleur rouge.

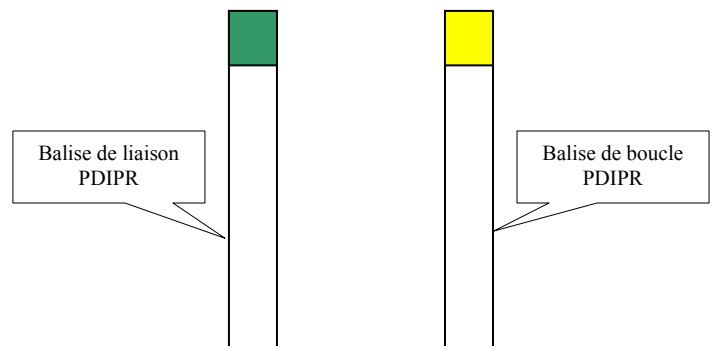
Circuits très difficiles : carrés de couleur noire.

Circuits de liaison : carrés de couleur verte avec la lettre L

Chaque balise peut concerner un ou plusieurs circuits. (voir modèle à gauche)



Balise VTT



Balises PDIPR

Près de 250 km de circuits VTT, tous en boucles, sont réalisés. Ils s'ajoutent aux 118 km de boucles PDIPR. La totalité des circuits sont interconnectés. Lorsqu'un circuit VTT emprunte une section PDIPR le balisage VTT s'effectue à l'entrée et à sortie de la dite section et quelques fois avec un rappel en cours de section.

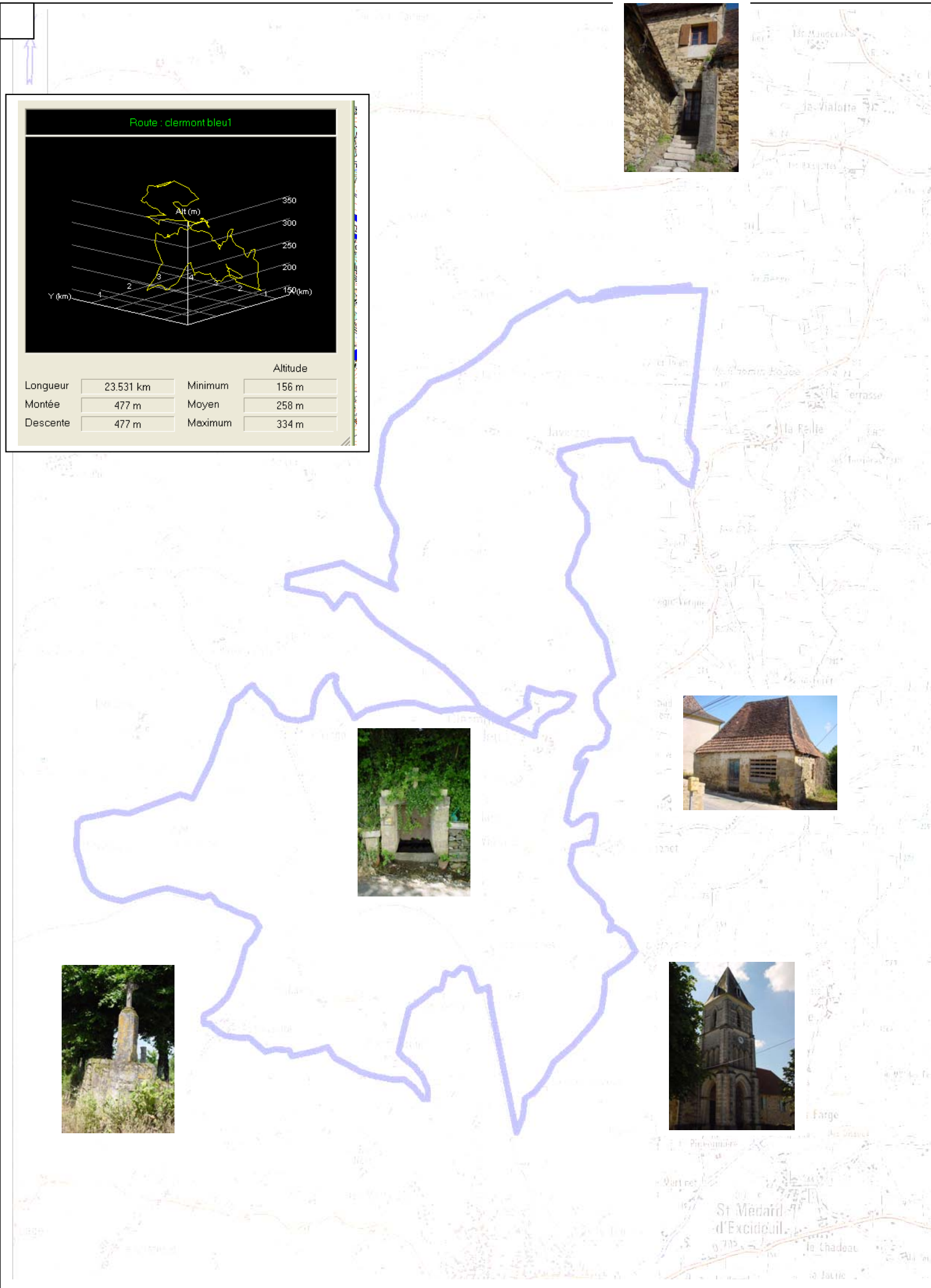
Nos baliseurs, tous bénévoles, se sont attachés à réaliser le travail du mieux possible pour vous offrir des itinéraires de qualité.

Chaque parcours comporte la cartographie complète au 1/25000 ( $\approx -5\%$ ) du circuit plus une page vue d'ensemble de l'itinéraire. Cette page comporte également un graphe détaillé des caractéristiques techniques. Nous avons également inséré quelques photos prises dans les environs immédiats du circuit. A vous de les retrouver et... **découvrez ainsi notre région, nos villages, notre patrimoine, nos paysages et nos rivières.\***

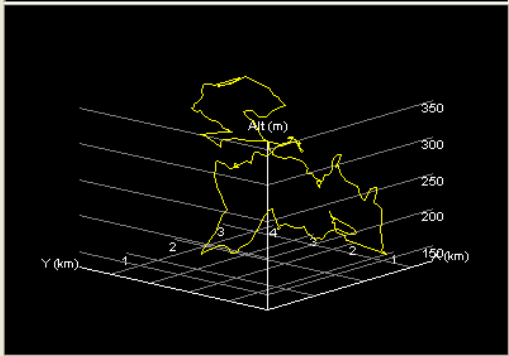
Pour mieux vous aider, vous trouverez aux endroits délicats un panneau illustrant la totalité des circuits.

Nous vous souhaitons un agréable séjour parmi nous.

*\*Les photos qui figurent sur certaines pages des circuits sont celles de sites à proximité du circuit, et pas obligatoirement sur le circuit. Leur description et situation ont volontairement été omises, dans l'éventualité de la création d'un quizz.*



Route : clermont bleu1

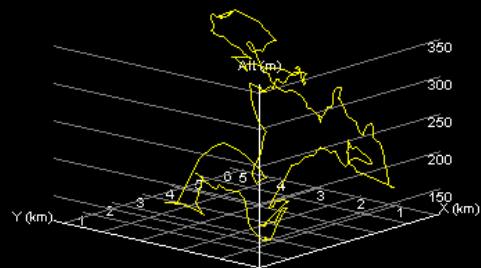


		Altitude	
Longueur	23.531 km	Minimum	156 m
Montée	477 m	Moyen	258 m
Descente	477 m	Maximum	334 m

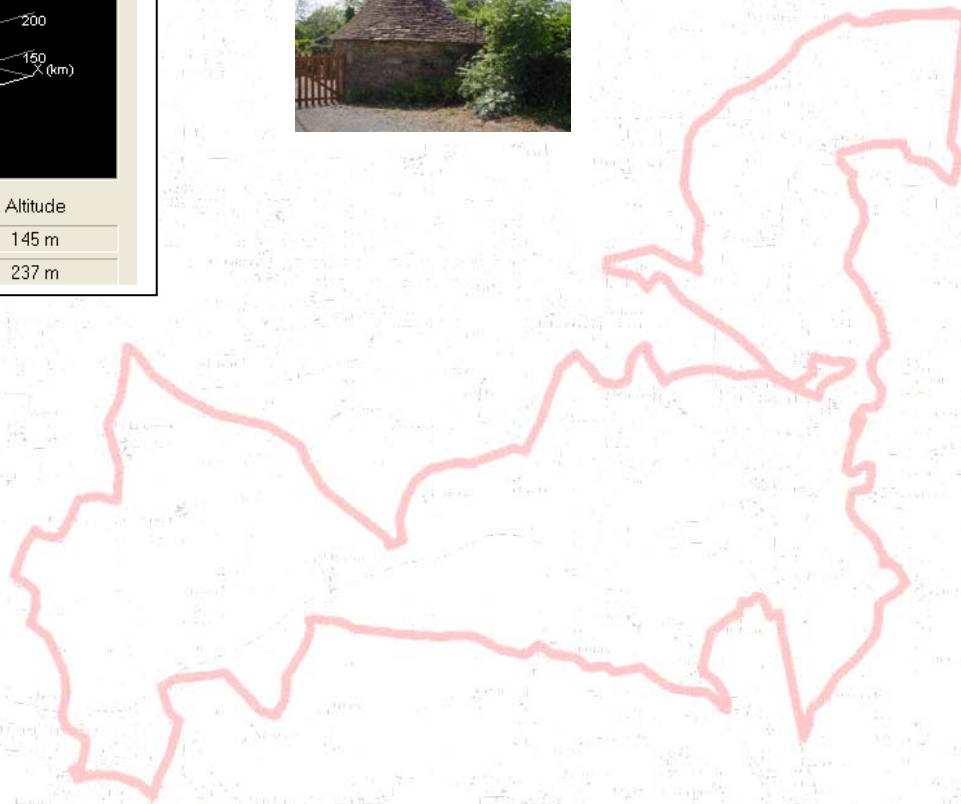




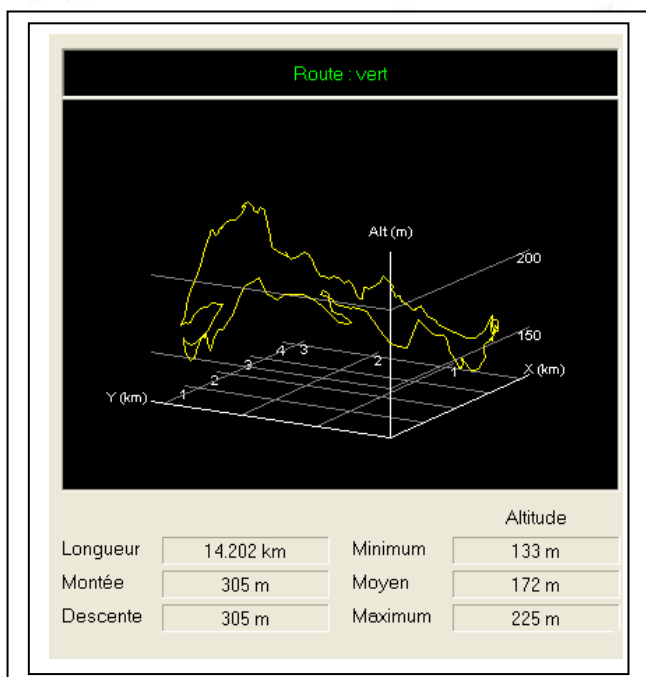
Tracé : clermont rouge 2



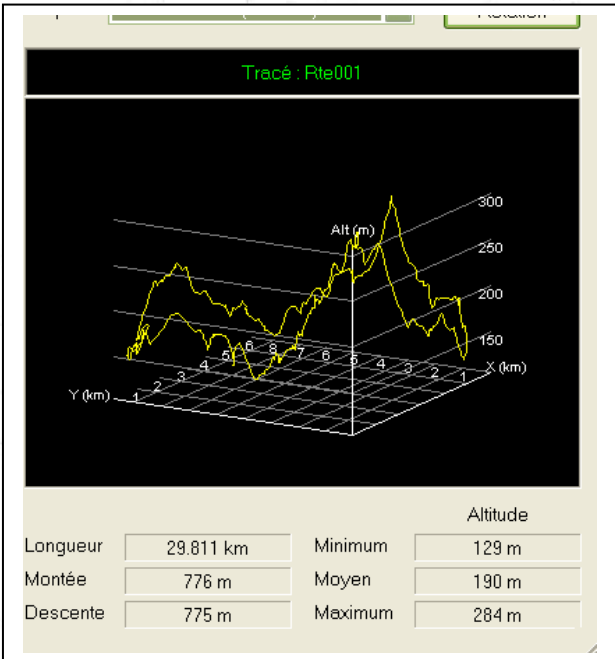
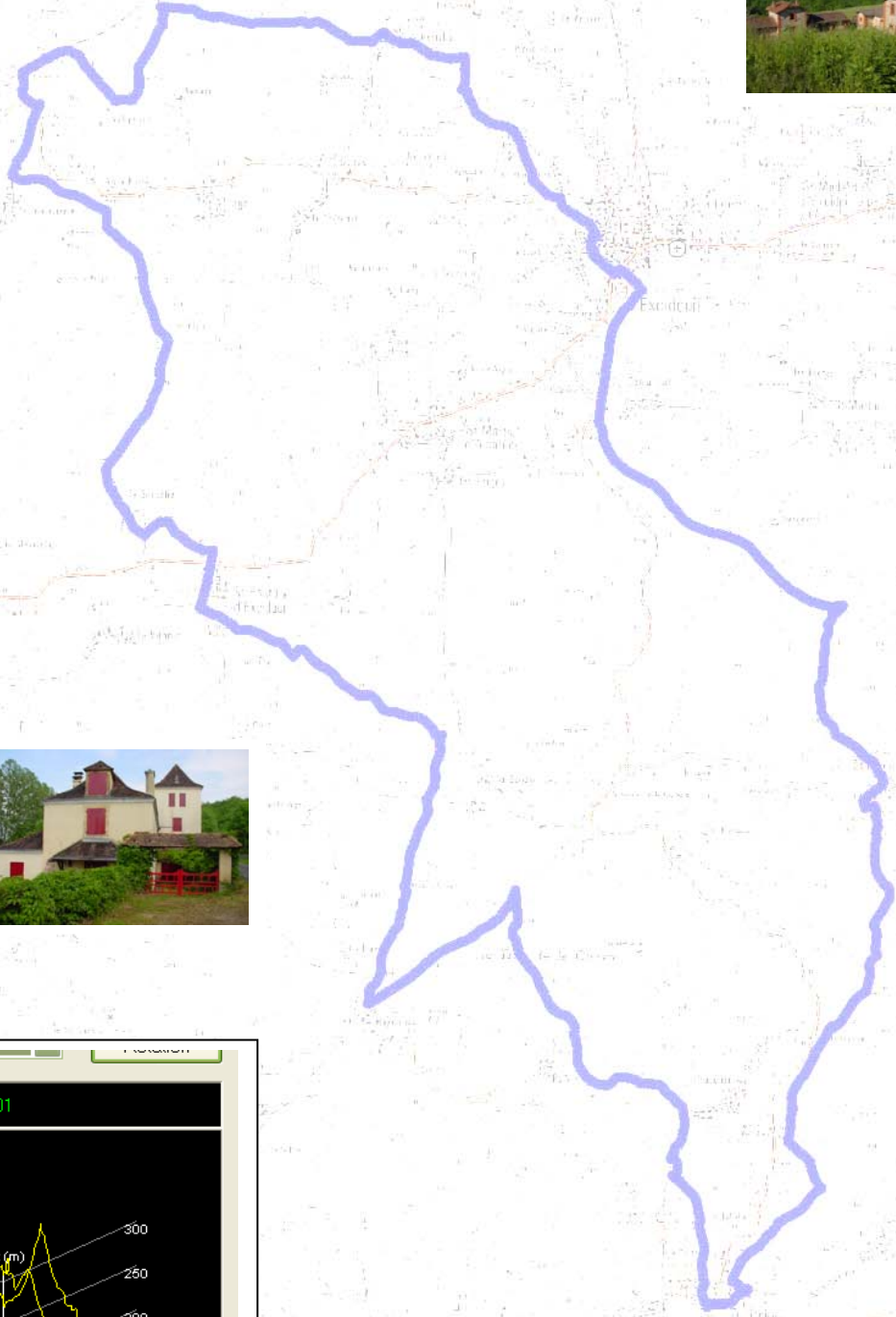
		Altitude	
Longueur	32.437 km	Minimum	145 m
Montée	678 m	Moyen	237 m



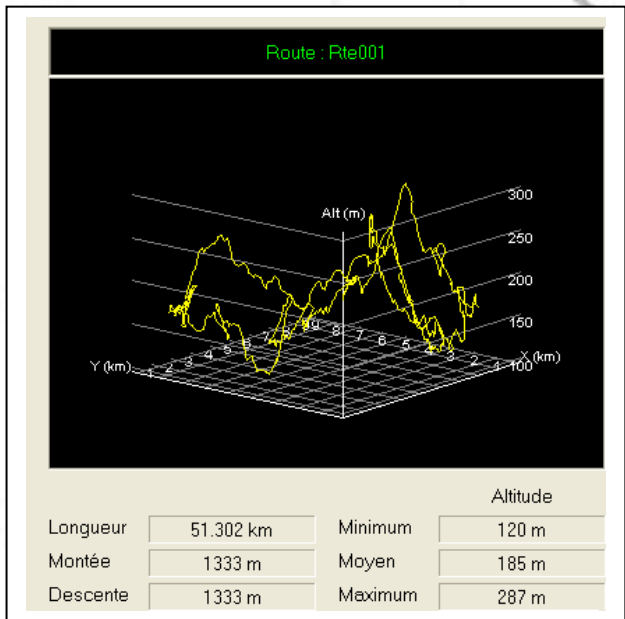
Nv



NV

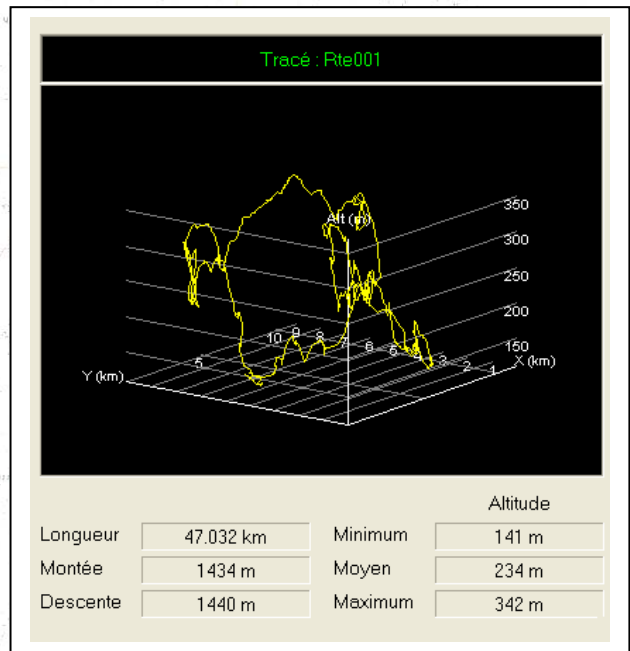
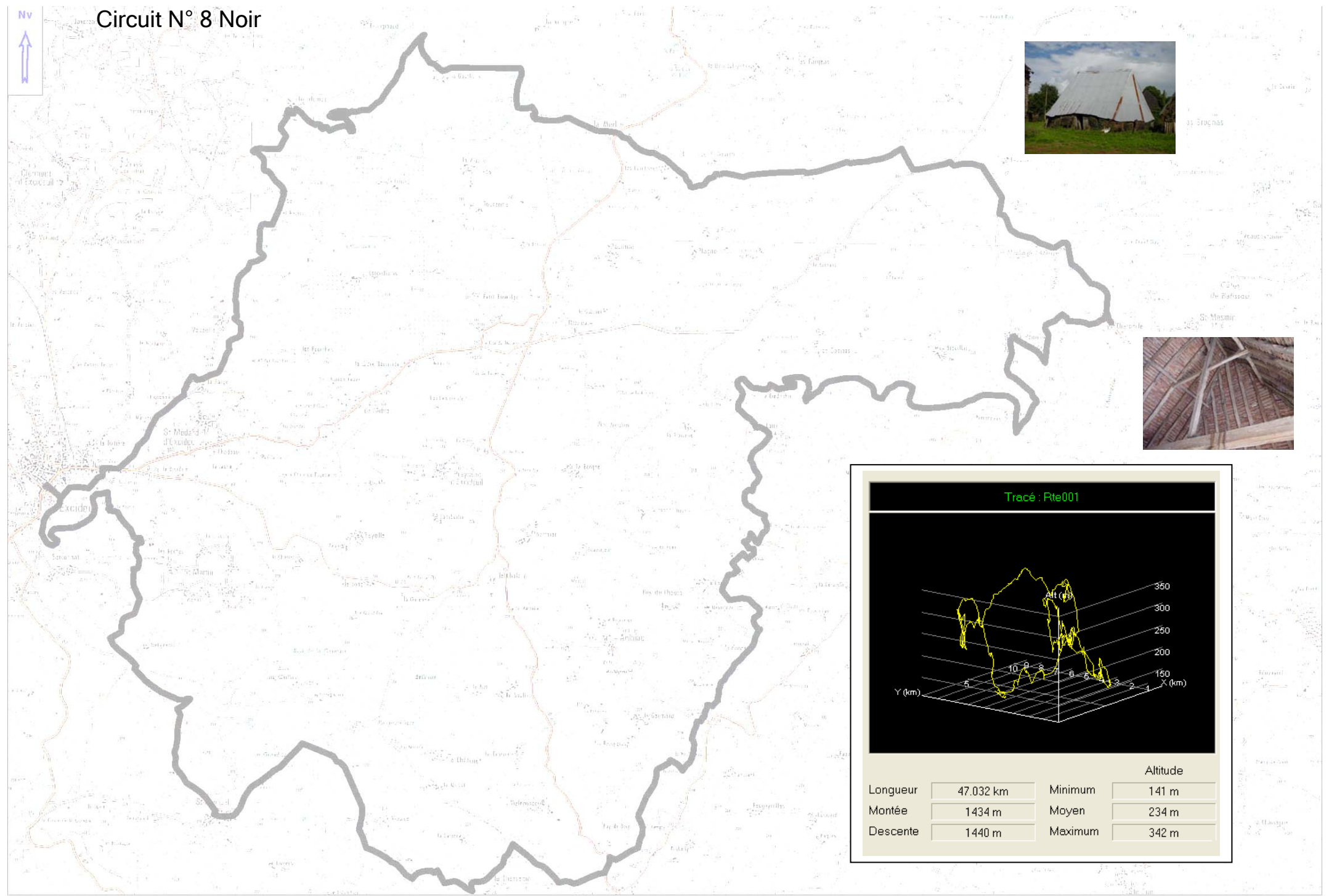








# Circuit N° 8 Noir



# Circuit Bleu N° 9 Mayac

